

# SITUACE č.10 - 1 : 1000

## LEGENDA:

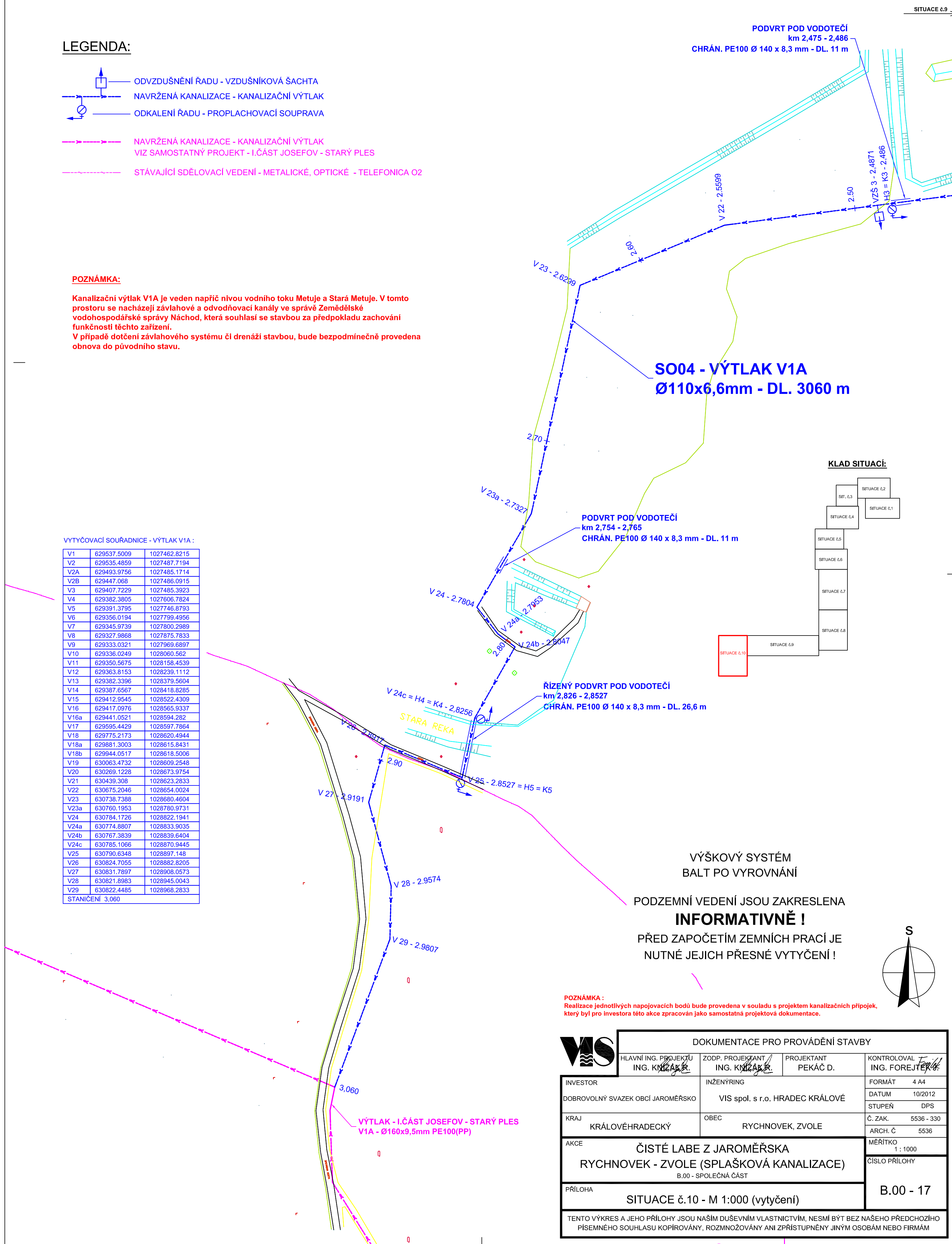
- ODVZDUŠNĚNÍ ŘADU - VZDUŠNÍKOVÁ ŠACHTA
- NAVRŽENÁ KANALIZACE - KANALIZAČNÍ VÝTLAK
- ODKALENÍ ŘADU - PROPLACHOVACÍ SOUPRAVA
- NAVRŽENÁ KANALIZACE - KANALIZAČNÍ VÝTLAK  
VIZ SAMOSTATNÝ PROJEKT - I.ČÁST JOSEFOV - STARÝ PLES
- STÁVAJÍCÍ SDĚLOVACÍ VEDENÍ - METALICKÉ, OPTICKÉ - TELEFONICA O2

## POZNÁMKA:

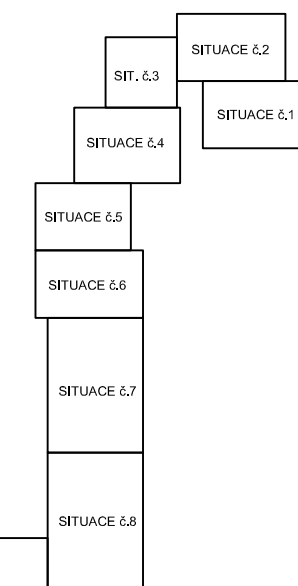
Kanalizační výtlak V1A je veden napříč nivou vodního toku Metuje a Stará Metuje. V tomto prostoru se nacházejí závlahové a odvodňovací kanály ve správě Zemědělské vodohospodářské správy Náchod, která souhlasí se stavbou za předpokladu zachování funkčnosti těchto zařízení.  
V případě dotčení závlahového systému či drenážní stavbou, bude bezpodmínečně provedena obnova do původního stavu.

## VYTYČOVACÍ SOUŘADNICE - VÝTLAK V1A:

V1	629537.5009	1027462.8215
V2	629535.4859	1027487.7194
V2A	629493.9756	1027485.1714
V2B	629447.068	1027486.0915
V3	629407.7229	1027485.3923
V4	629382.3805	1027006.7824
V5	629391.3795	1027746.8793
V6	629356.0194	1027799.4956
V7	629345.9739	1027800.2989
V8	629327.9868	1027875.7833
V9	629333.0321	1027968.6897
V10	629338.0249	1028060.562
V11	629350.5675	1028158.4539
V12	629363.8153	1028239.1112
V13	629382.3396	1028379.5604
V14	629387.6567	1028418.8285
V15	629412.9545	1028522.4309
V16	629417.0976	1028565.9337
V16a	629441.0521	1028594.282
V17	629595.4429	1028597.7864
V18	629775.2173	1028620.4944
V18a	629881.3003	1028615.8431
V18b	629944.0517	1028618.5006
V19	630063.4732	1028609.2548
V20	630269.1228	1028673.9754
V21	630439.308	1028623.2833
V22	630675.2046	1028654.0024
V23	630738.7386	1028680.4604
V23a	630760.1953	1028780.9731
V24	630784.1726	1028822.1941
V24a	630774.8807	1028833.9035
V24b	630767.3839	1028839.6404
V24c	630785.1066	1028870.9445
V25	630790.6348	1028897.148
V26	630824.7055	1028882.8205
V27	630831.7897	1028908.0573
V28	630821.8983	1028945.0043
V29	630822.4485	1028968.2833
STANICENÍ	3,060	

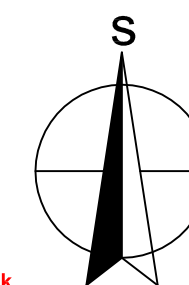


## KLAD SITUACÍ:



VÝŠKOVÝ SYSTÉM  
BALT PO VYROVNÁNÍ

PODZEMNÍ VEDENÍ JSOU ZAKRESLENA  
**INFORMATIVNĚ!**  
PŘED ZAPOČETÍM ZEMNÍCH PRACÍ JE  
NUTNÉ JEJICH PŘESNÉ VYTYČENÍ!



**POZNÁMKA:**  
Realizace jednotlivých napojovacích bodů bude provedena v souladu s projektem kanalizačních přípojek, který byl pro investora této akce zpracován jako samostatná projektová dokumentace.

DOKUMENTACE PRO PROVÁDĚNÍ STAVBY			
HLAVNÍ ING. PROJEKTU ING. KNEŽEK	ZODP. PROJEKTANT ING. KNEŽEK	PROJEKTANT PEKÁČ D.	KONTROLOVAL ING. FOREJTEK
INVESTOR DOBROVOLNÝ SVAZEK OBČÍ JAROMĚŘSKO	INŽENÝRING VIS spol. s r.o. HRADEC KRÁLOVÉ	FORMÁT 4 A4	DATUM 10/2012
KRAJ KRÁLOVÉHRADECKÝ	OBEC RYCHNOVEK, ZVOLE	STUPEŇ DPS	Č. ZAK. 5536 - 330
AKCE ČISTÉ LABE Z JAROMĚŘSKA RYCHNOVEK - ZVOLE (SPLAŠKOVÁ KANALIZACE) B.00 - SPOLEČNÁ ČÁST	MĚŘÍTKO 1 : 1000	ARCH. Č. 5536	ČÍSLO PŘÍLOHY B.00 - 17
PŘÍLOHA SITUACE č.10 - M 1:000 (vytyčení)			
TENTO VÝKRES A JEHO PŘÍLOHY JSOU NAŠIM DUŠEVNÍM VLASTNICTVÍM. NESMÍ BÝT BEZ NAŠEHO PŘEDCHOZÍHO PÍSEMNÉHO SOUHLASU KOPIROVÁNY, ROZMNOŽOVÁNY ANI ZPŘÍSTUPNĚNY JINÝM OSOBÁM NEBO FIRMÁM			